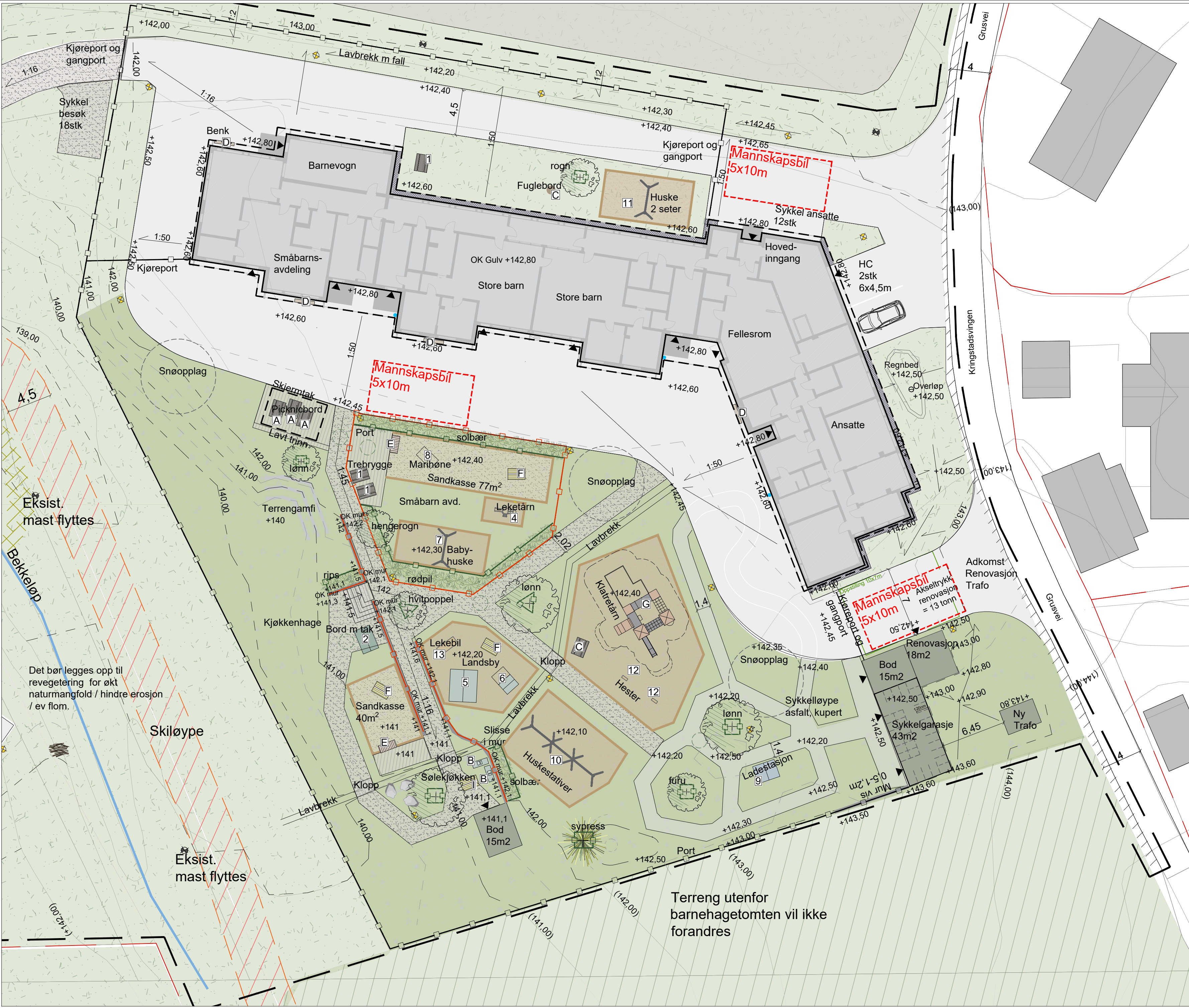


	Tegningsliste landskap							
	Nr. 1							
	Dato: 17.04.2026							
	Prosjektnr: 61554							
	Prosjektnavn: Ny Prestefoss barnehage							
	Nummer	Navn	Målestokk	Format	Dato	Rev	Rev.dato	Fase
		PLANTEGNINGER						
	L100	Landskapsplan	1:250	A2	17.04.2026			Forprosjekt
	L101	Masterplan	1:500	A2	17.04.2026			Forprosjekt
	L500	Overvannsplan	1:500	A2	17.04.2026			Forprosjekt
	L501	Renovasjonsteknisk plan	Var.	A3	17.04.2026			Forprosjekt
	L502	Brannteknisk plan	1:400	A3	17.04.2026			Forprosjekt
	L503	MUA	1:250	A2	17.04.2026			Forprosjekt
	L504	Avkjørselsplan T36	Var.	A3	17.04.2026			Forprosjekt
	L505	Avkjørselsplan T38	Var.	A3	17.04.2026			Forprosjekt
		TERRENGSNITT						
	L600	Terrengsnitt	1:300	A2	17.04.2026			Forprosjekt



TEGNFORKLARING

Tiltaksgrense

53,00

Eiendomsgrenser

35,50

Terrengkoter nye 1m

(53,00)

Terrengkoter nye 0,5m

(53,00)

Terrengkoter eksisterende

+36,10

Punkthøyder

(+53,80)

Eksisterende punkthøyder

1:50

Fallretning m. fallforhold

Bygg

Overbygg, takutstikk

Inngang

Fotskraperist, ansv. ARK

Belysning ny, mast 4m

Belysning eksist. lyskastere/ gatebelysning/Lysløype

Kuppelrist m sandfanger

Tappekran, foreløpig plassert

Flettverksgjerde H 150cm

Gjerde av tre, H 100cm

Beskyttelsesgjerde, permanent H 50cm

Terrengmur

Asfalt, eksist.

Asfalt, ny

Grus, utvidelse av eksist. vei

Pukk, spalte langs fasade

Grusdekke 0,8 knust grus

Byggesand, sandkasse

Fallsand, støtdempende sand

Tredekke

Naturstein

Sittemøbler

Gress

Greiner

Stokker, kant

Viser plass for rullestol

Trær, nye

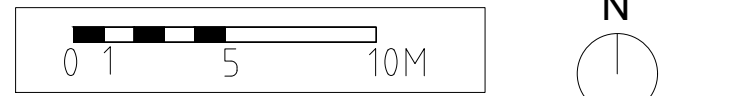
Trær, eksist. Inntegnet fra orthofoto

Busker/stauder/hekk

Merknad:
- Tall/bokstaver på utstyr henviser til utstyrslisten.

Tegningen er gjeldende for arbeider innenfor ansvarsområdet. For øvrige fag og ansvarsområder skal tegningen betraktes som veiledende.

Grunnlag, mottatt fra kommunen mai 2025: Alle data_UTM32_NN2000



REV.	ENDRING	DATO	SIGN.	KONTR.

PROSJEKT

Ny Prestfoss barnehage

BYGGHERRE

Sigdal kommune

GNR/BNR

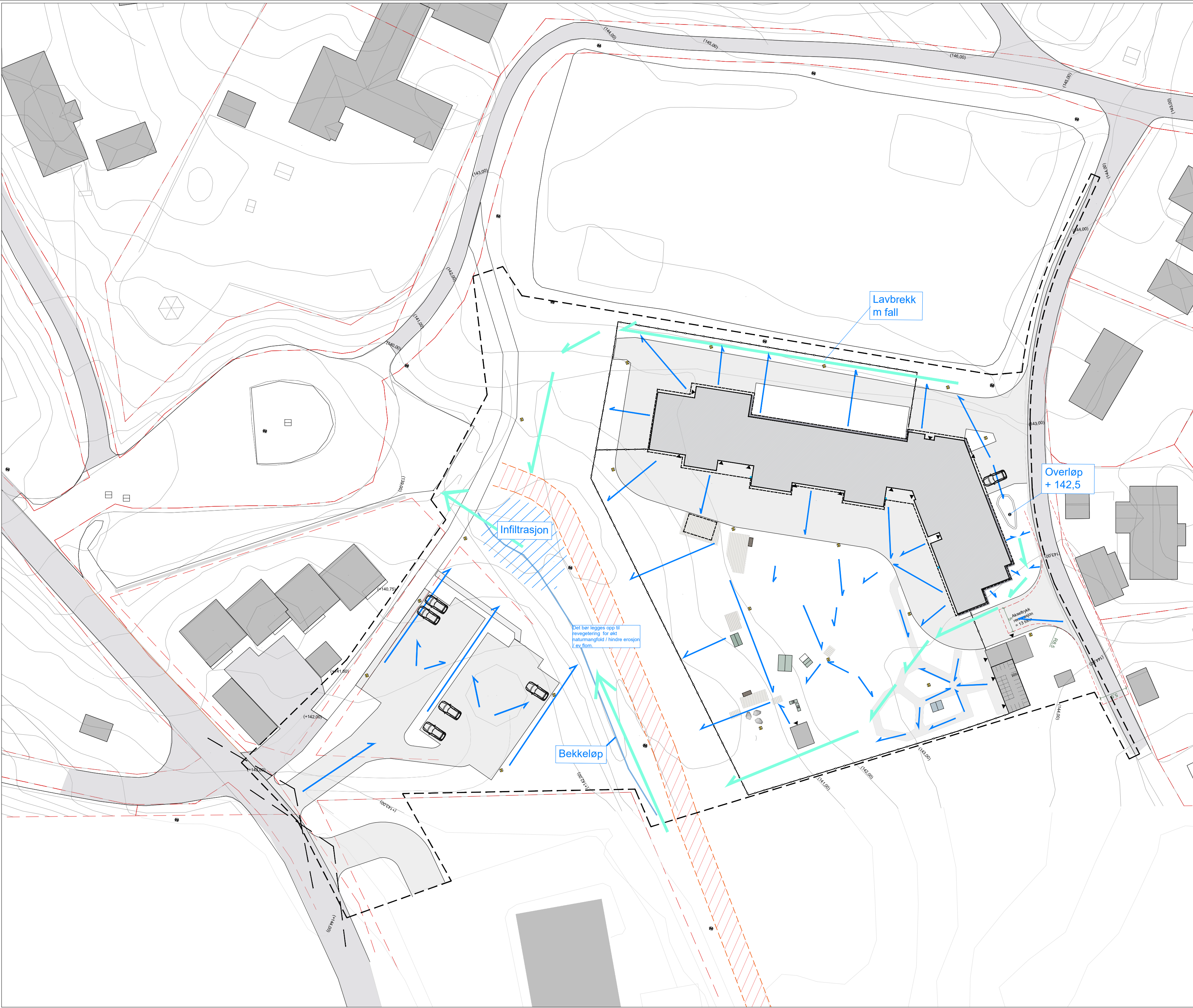
66/2

LANDSKAPSARKITEKT

INBY

Industrigata 59, 0357 Oslo
TLF.: 22 94 24 10
EPOST: inby@inby.no

TEGNING VISER			
Landskapsplan			
FASE			
Forprosjekt			
DATO	TEGNET	KS / Miljøkvalitet	
17.04.2026	PB	RS	
MALESTOKK	TEGNING NR.	REVISJON	
1:250 A2	L 100	.	



- Tegnforklaring
- Overordnet fall
 - Flomvei

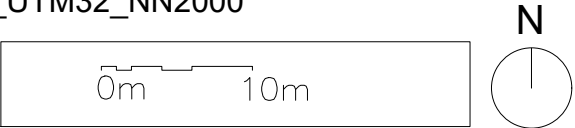
Barnehagens tomtareal: 5080m2

Impermeable flater i barnehagen:
Bygg (fotavtrykk), asfalt: 1080+1660+120= 2860m2

Merknad:
Eiendomsgrenser ved Tislebakkveien 34, 36 og utenfor digitalt tegningsgrunnlag er tegnet inn av INBY fra pdf.

Skiløypa ivaretar krav fra kommuneplan for ski og fottur/ferdsel.
Tegningen er gjeldende for arbeider innenfor ansvarsområdet. For øvrige fag og ansvarsråder skal tegningen betraktes som veiledende.

Grunnlag, mottatt fra kommunen mai 2025: Alle data_UTM32_NN2000



REV.	ENDRING	DATO	SIGN.	KONTR.

PROSJEKT	
Ny Prestfoss barnehage	
BYGGHERRE	GNR/BNR
Sigdal kommune	66/2
LANDSKAPSARKITEKT	
INBY Industrigata 59, 0357 Oslo TLF.: 22 94 24 10 EPOST: inby@inby.no	

TEGNING VISER	
Overvannsplan	
FASE	
Forprosjekt	
DATO	TEGNET
17.04.2026	PB
MALESTOKK	KS / Miljøkvalitet
1:500 A2	RS
TEGNING NR.	REVISJON
L 500	.



Detaljutsnitt adkomst
M = 1:500



Detaljutsnitt oppstillingsplass
M = 1:200

Merknad:
Kjøreadkomst og oppstillingsplass prosjekteres med last for akseltrykk 13 tonn.

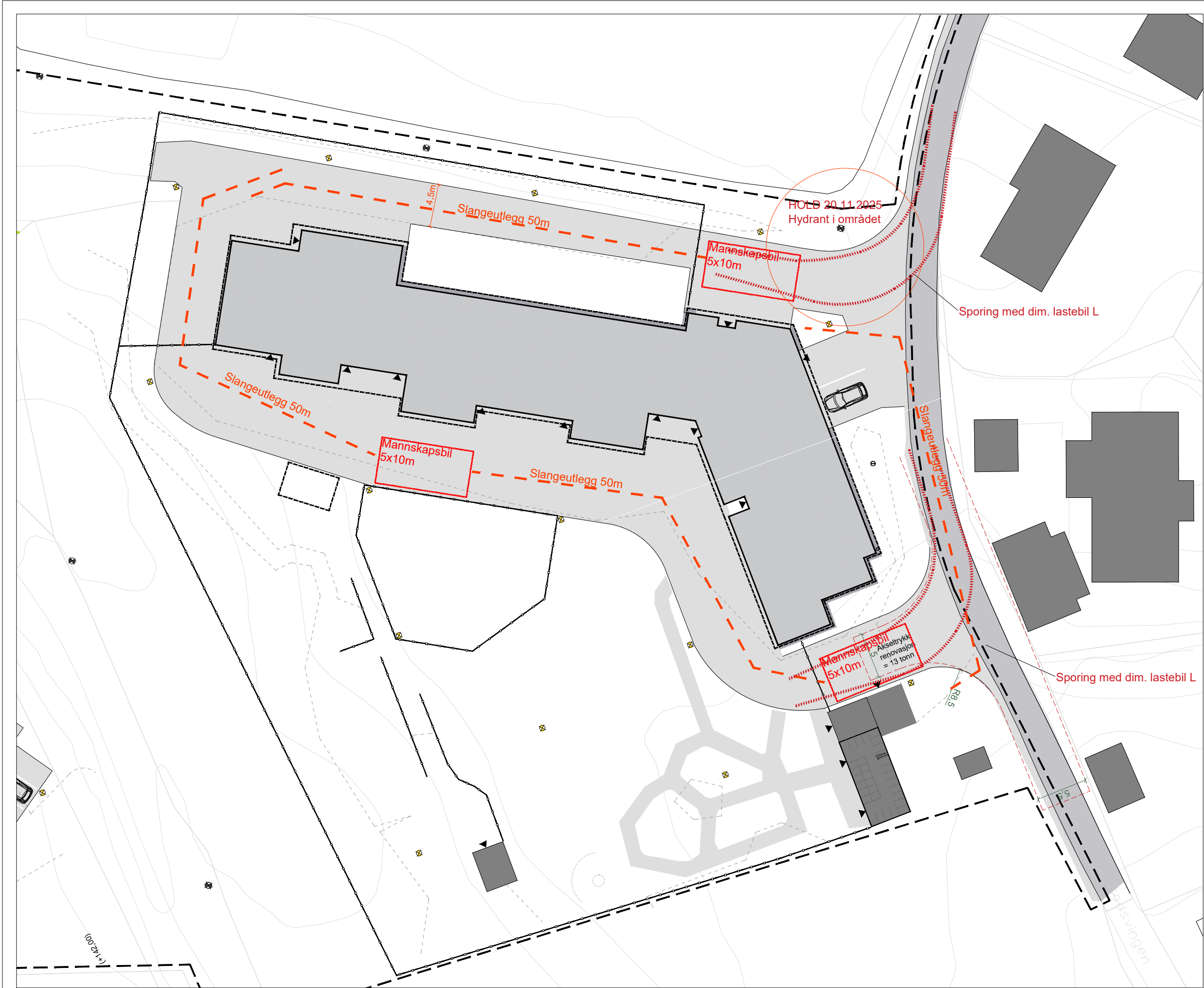
Løsningen er prosjektert iht. veileder lastet ned nov 2025: RfD_Tekniske_retningslinjer_WEB_2021-1

Ansvar renovasjonsbod: ARK

Tegning prosjektert løsning før revisjon A er godkjent av RDF 25.11.2025:

Vår referanse: 25/01389-2/ A.K
Arkivkode: M50
Deres referanse:
Drammen, 25.11.2025

REV.	ENDRING	DATO	SIGN.	KONTR.
A	Bygget er flyttet,ny renovasjonsbod kjøremønster er uforandret	13.04.2026	PB	RS
PROSJEKT				
Ny Prestfoss barnehage				
BYGGHERRE		GNR/BNR		
Sigdal kommune		66/2		
LANDSKAPSARKITEKT				
		Industrigata 59, 0357 Oslo TLF.: 22 94 24 10 EPOST: inby@inby.no		
TEGNING VISER				
Renovasjonsteknisk plan				
FASE				
Forprosjekt				
DATO		TEGNET		KS / Miljøkvalitet
17.04.2026		PB		RS
MALESTOKK		TEGNING NR.		REVISJON
Var. A3		L 501		A.



REV.	ENDRING	DATO	SIGN.	KONTR.

PROSJEKT
Ny Prestfoss barnehage

BYGGHERRE
Sigdal kommune

GNR/BNR
66/2

LANDSKAPSARKITEKT
INBY Industrigata 59, 0357 Oslo
TLF.: 22 94 24 10
EPOST: inby@inby.no

TEGNING VISER
Brannteknisk plan

FASE
Forprosjekt

DATO
17.04.2026

TEGNET
PB

KS / Miljøkvalitet
RS

MALESTOKK
1:400 A3

TEGNING NR.
L 100

REVISJON
.

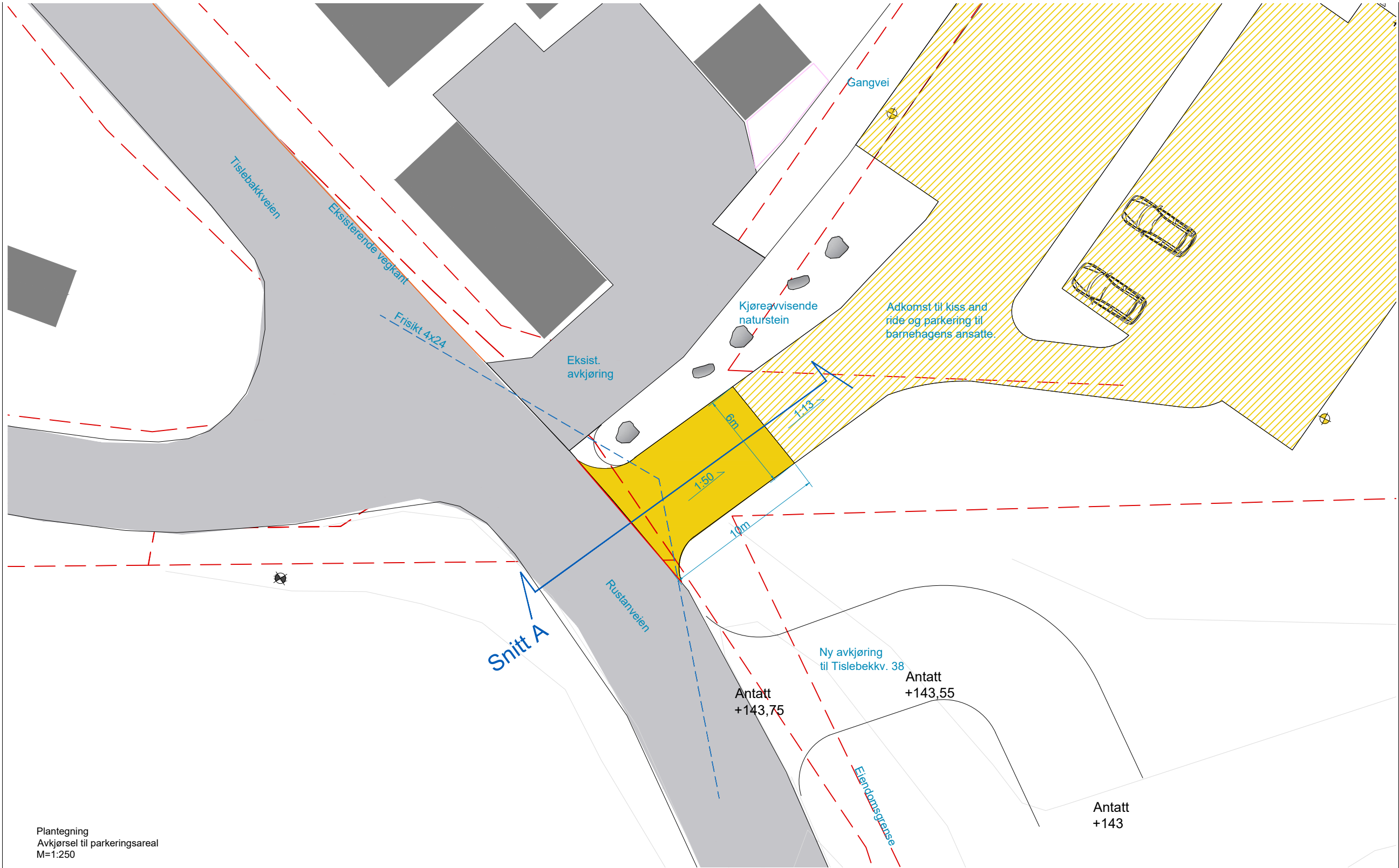


Antall store barn: 56stk (anbefalt
24m2/barn) = 1344m2
Antall småbarn: 21stk (anbefalt
33m2/barn) = 693m2

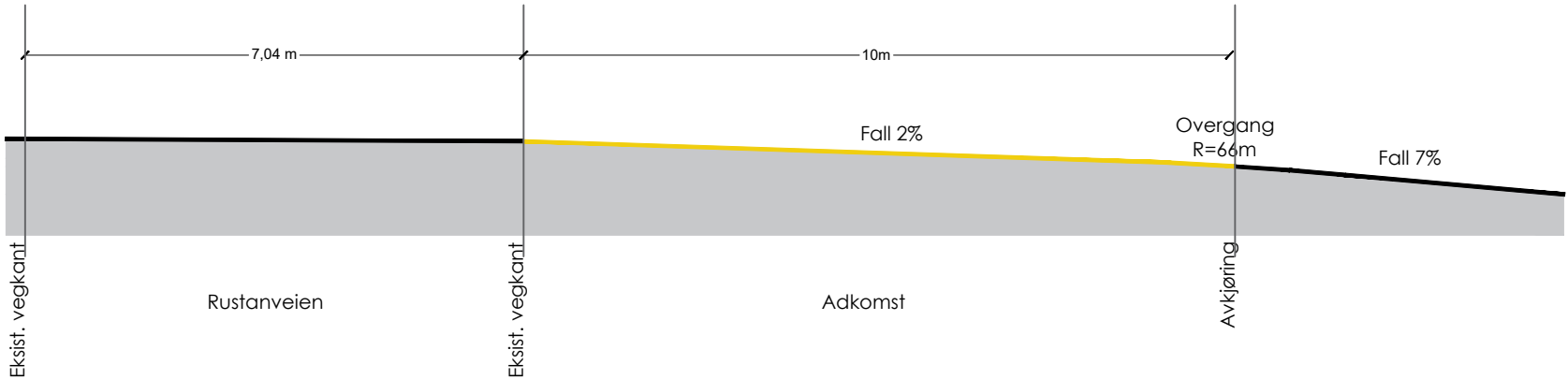
Prosjektert MUA: 4060m2



REV.	ENDRING	DATO	SIGN.	KONTR.
PROSJEKT				
Ny Prestfoss barnehage				
BYGGHERRE		GNR/BNR		
Sigdal kommune		66/2		
LANDSKAPSARKITEKT				
		Industrigata 59, 0357 Oslo TLF.: 22 94 24 10 EPOST: inby@inby.no		
TEGNING VISER				
MUA				
FASE				
Forprosjekt				
DATO		TEGNET	KS / Miljøkvalitet	
17.04.2026		PB	RS	
MÅLESTOKK		TEGNING NR.		REVISJON
1:400 A3		L 100		.



Plantegning
Avgjørsel til parkeringsareal
M=1:250



Snitt A-A
Avgjørsel til parkeringsareal
M=1:50

TEGNFORKLARING

- - - - - Eiendomsgrenser
- Asfalt



REV.	ENDRING	DATO	SIGN.	KONTR.
.

PROSJEKT
Ny Prestfoss barnehage

BYGGHERRE
Sigdal kommune

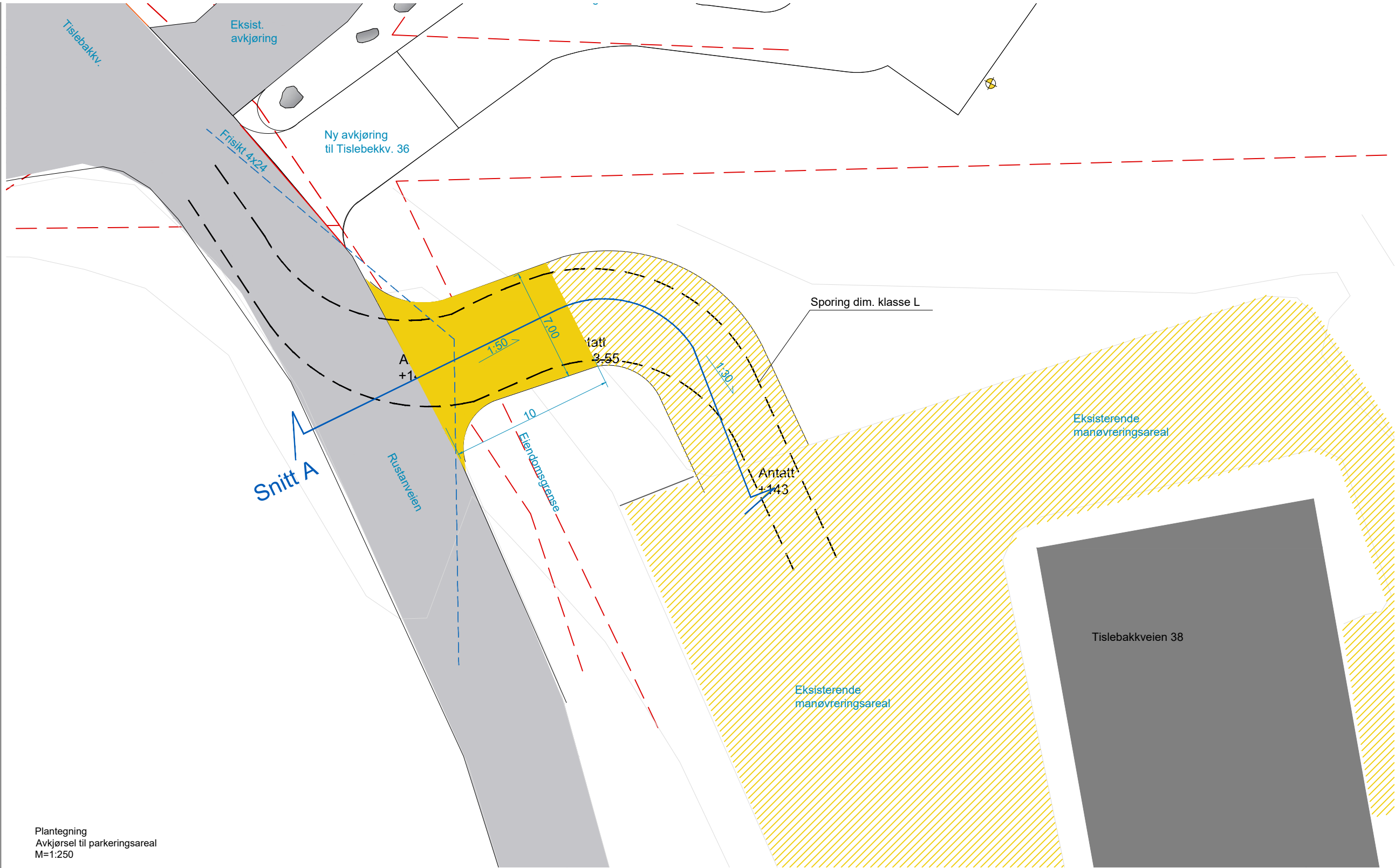
LANDSKAPSARKITEKT
INBY Industrigata 59, 0356 OSLO
TLF.: 22 94 24 10, FAX.: 22 94 24 01
EPOST: inby@inby.no

TEGNING VISER
Avgjørselsplan for Tislebakkveien 36

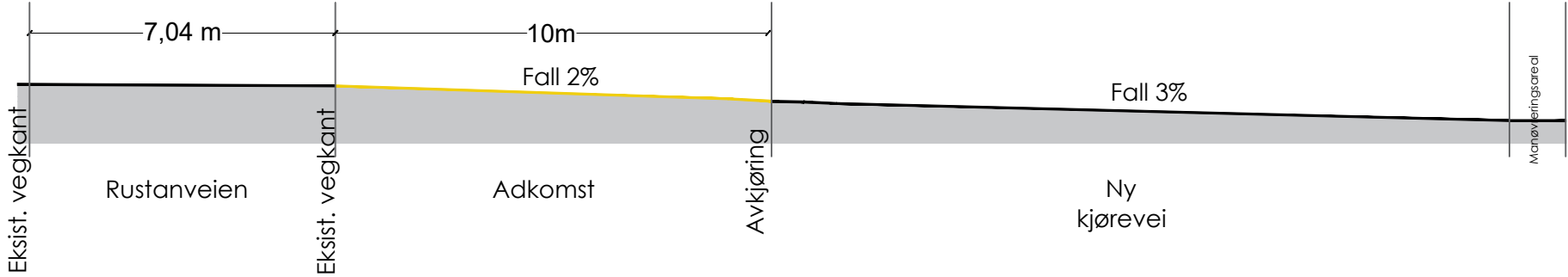
FASE
Forprosjekt

DATO	TEGNET	KS / Miljøkvalitet
17.04.2026	PB	RS

MALESTOKK	TEGNING NR.	REVISJON
Var. A3	L 504	.



Plantegning
Avkjørsel til parkeringsareal
M=1:250



Snitt A-A
Avkjørsel til parkeringsareal
M=1:150

TEGNFORKLARING

- - - - - Eiendomsgrenser
- Asfalt



REV.	ENDRING	DATO	SIGN.	KONTR.
.

PROSJEKT
Ny Prestfoss barnehage

BYGGHERRE
Sigdal kommune

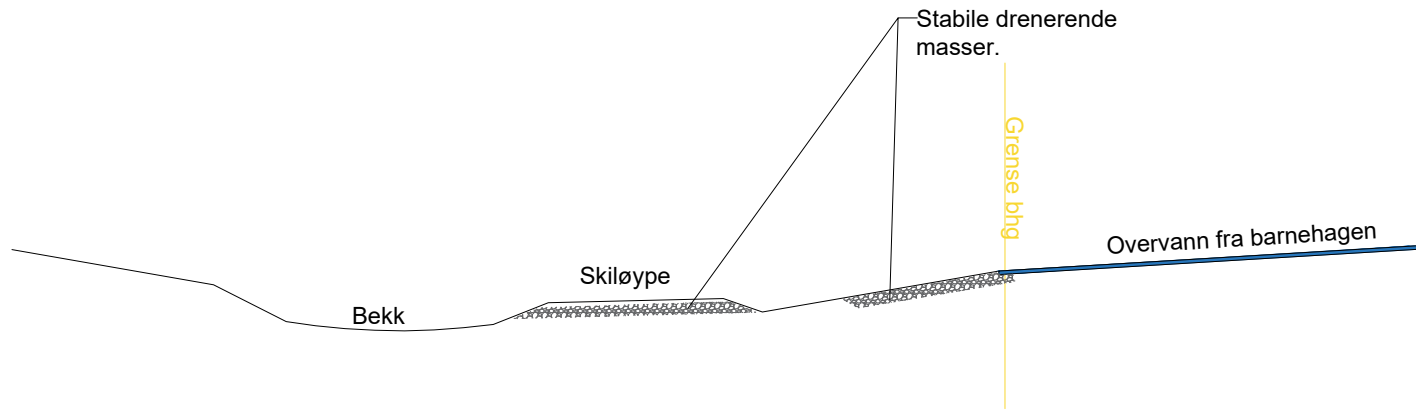
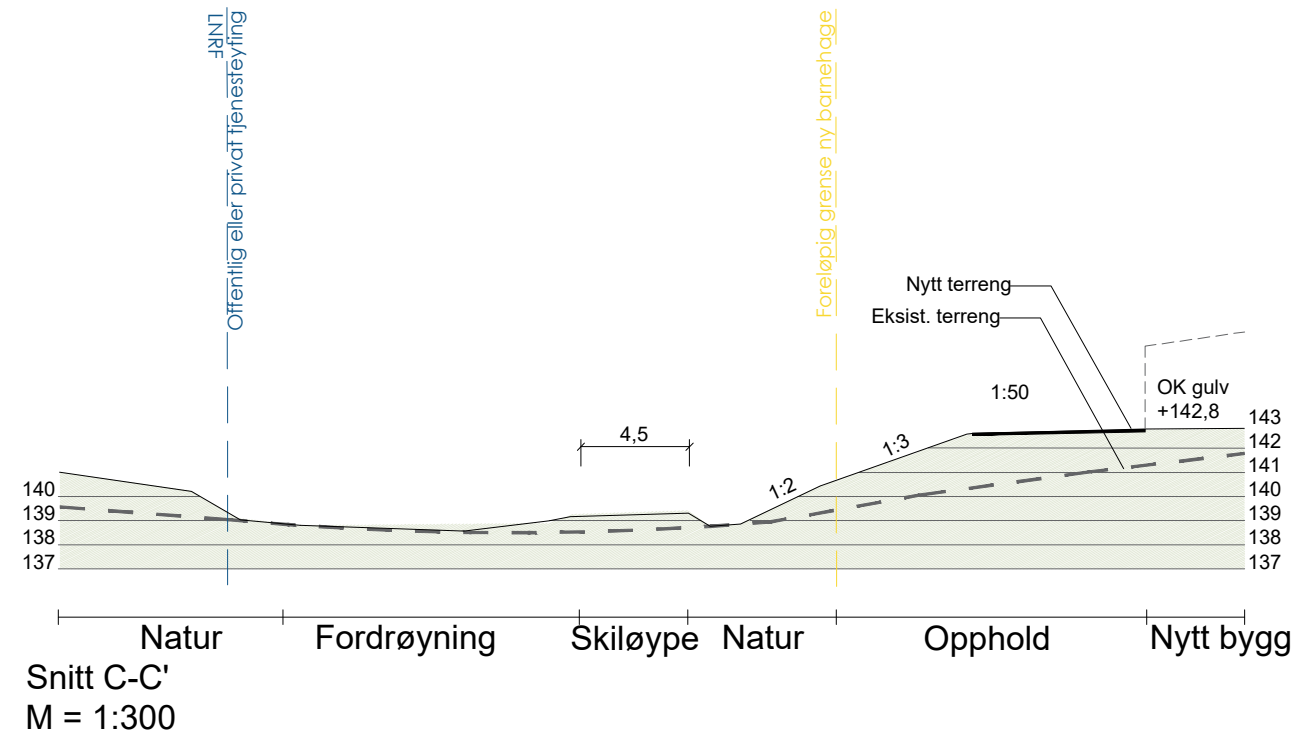
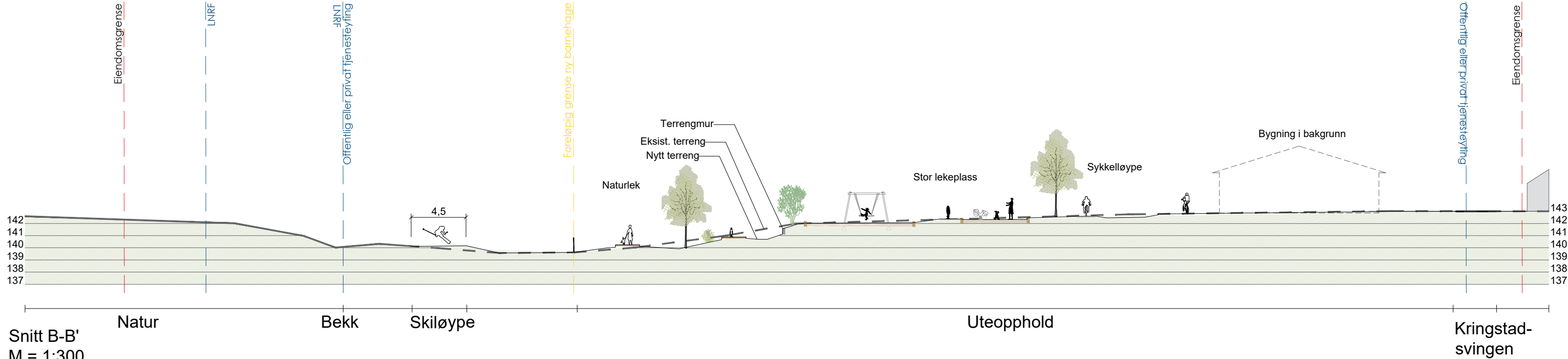
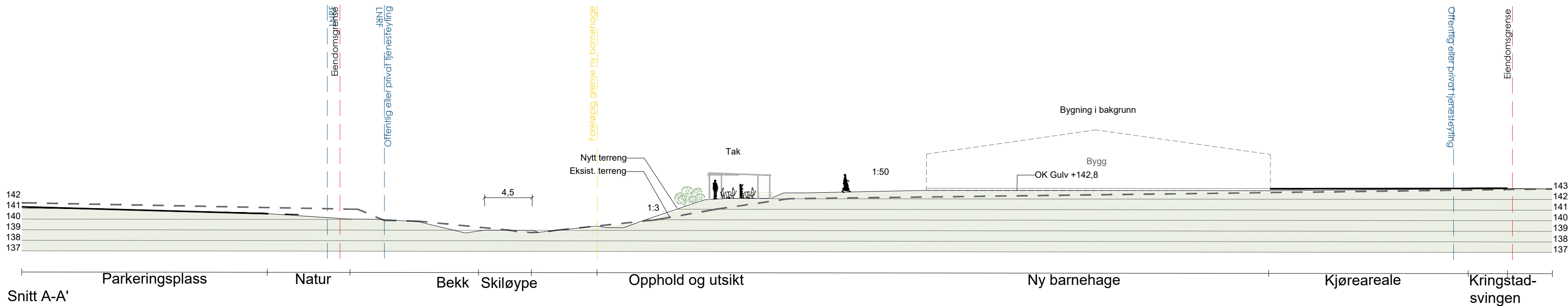
LANDSKAPSARKITEKT
INBY Industrigata 59, 0356 OSLO
TLF.: 22 94 24 10, FAX.: 22 94 24 01
EPOST: inby@inby.no

TEGNING VISER
Avkjørselsplan for Tislebakkveien 38

FASE
Forprosjekt

DATO	TEGNET	KS / Miljøkvalitet
17.04.2026	PB	RS

MALESTOKK	TEGNING NR.	REVISJON
Var. A3	L 505	.



REV.	ENDRING	DATO	SIGN.	KONTR.

PROSJEKT		
Ny Prestfoss barnehage		
BYGGHERRE		GNR/BNR
Sigdal kommune		66/2
LANDSKAPSARKITEKT		
<div><div>INBY</div><div>Industrigata 59, 0357 Oslo TLF.: 22 94 24 10 EPOST: inby@inby.no</div></div>		
TEGNING VISER		
Terrengsnitt A,B,C og prinsippsnitt		
FASE		
Forprosjekt		
DATO		TEGNET
17.04.2026		PB
KS / Miljøkvalitet		
RS		
MALESTOKK		TEGNING NR.
1:300 A2		L 600
REVISJON		
.		